








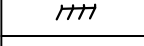






SUTARTINIAI ŽYMĖJIMAI

-  Betoninis gatvės bordiūras 100.30.15
-  Betoninis gatvės bordiūras 100.30.15 (nužemintas)
-  Betoninis vejos bordiūras 100.20.8
-  Trinkelių dangos konstrukcija
-  Kultūros paveldo zona
-  Projektuojami gabionai
-  Projektuojami suolai
-  Šalinami medžiai
-  Horizontalus dangos ženklinimas
-  Projektuojamas dviračių stovas
-  Projektuojama lietaus kanalizacija
-  Pjūvio vieta

esami išstumiami vartai

0	2020	Statybos leidimui, konkursui	
Laida	Išleidimo data	Laidos statusas, keitimo priežastis (jei taikoma)	
 MB "Gatvių projektavimas" Vytauto g. 19, Trakai, LT-21105, Lietuva		Projekto pavadinimas	
		Mašinų stovėjimo aikštelės ir pėsčiųjų takų adresu, Vytauto g. 35B, Rokiškio mieste, projektas	
38572	S PV	Nerijus Juškevičius	
36327	S PDV	Nerijus Juškevičius	
Statytojas		Dokumento pavadinimas	
LT	Rokiškio rajono savivaldybė	Nužymėjimo ir dangų planas M1:500	
		Lapas	Lapų
		1	1