



ROKIŠKIO Miesto Prie Maumedžių G., Sakališkio G. ir Pandėlio G. Daugiabučių Gyvenamųjų Namų Kvartalo Detalusis Planas




Table with columns for plot number, area, and various zoning and usage regulations. It includes details on land use types, building heights, and specific zoning codes like 'G1' and 'TK'.

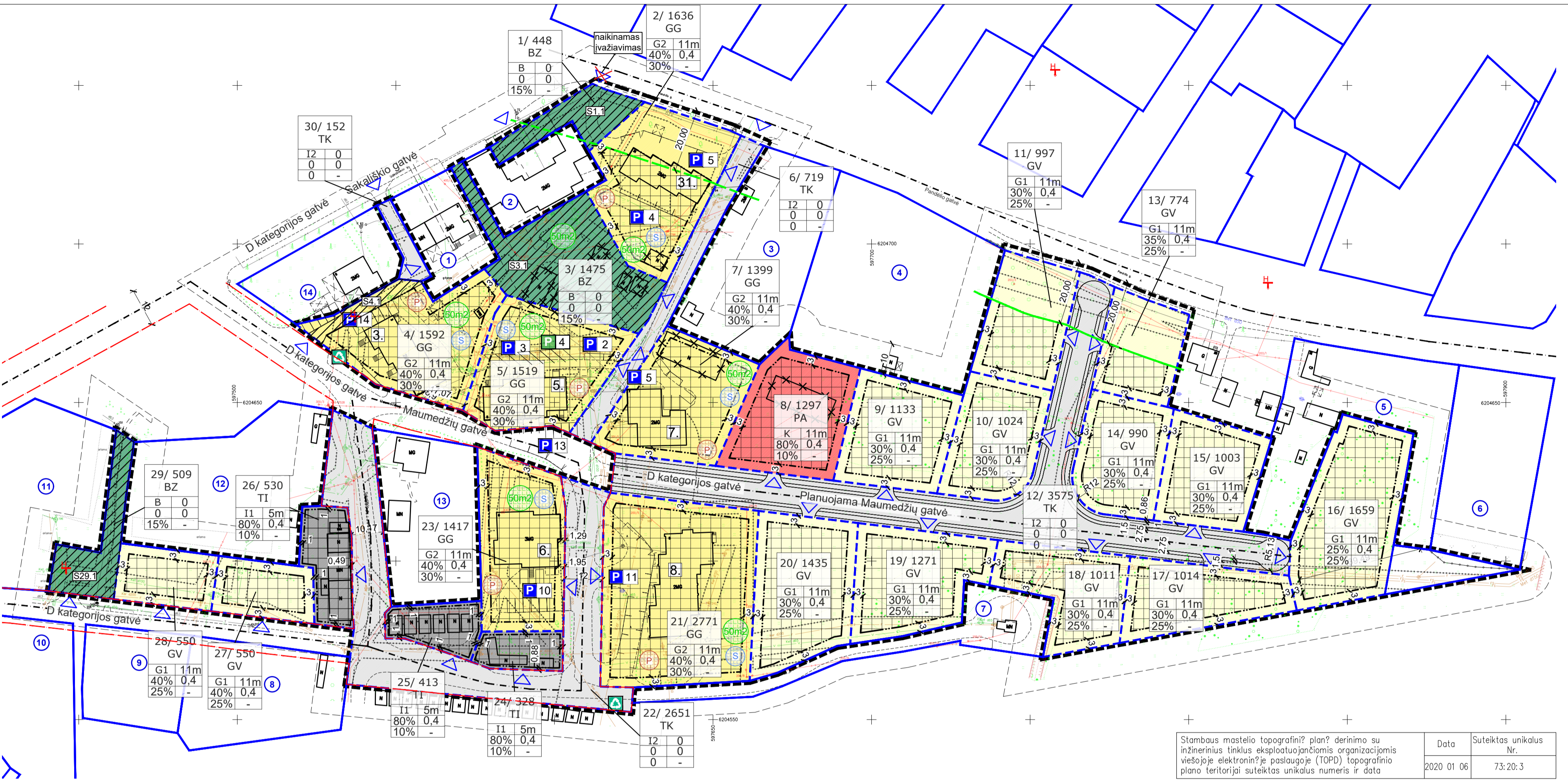


Table titled 'NAGRINIJAMOS TERITORIJOS KAIMYNIŲ SKYPU SAVININKAI' listing owners of adjacent plots with columns for address, plot area, and owner name.

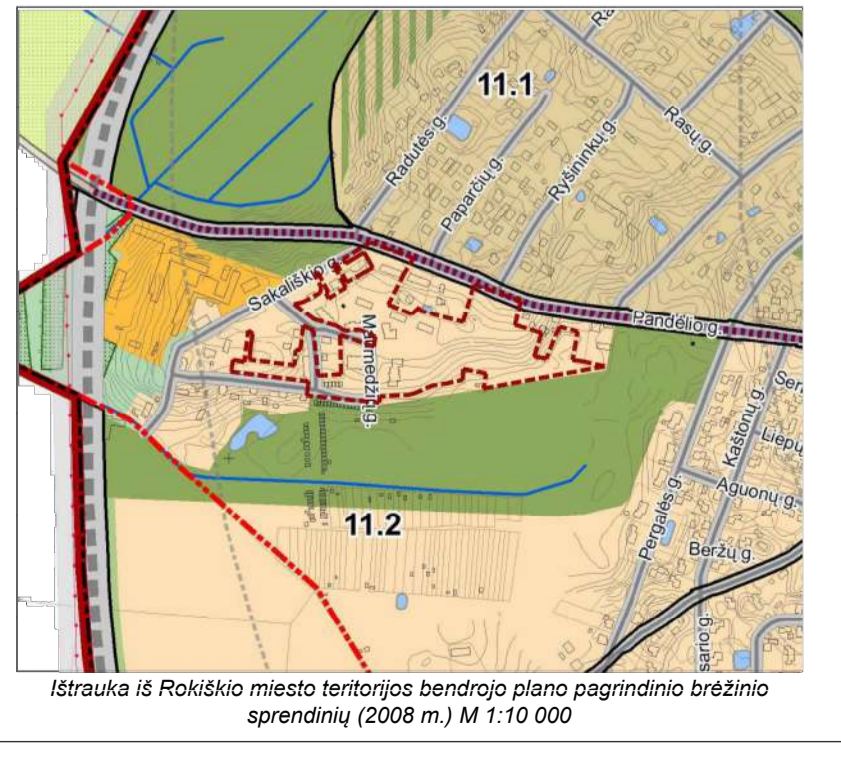
PLANAVIMO DARBU PROGRAMA KOMPLEKSINIO TERITORIJŲ PLANAVIMO DOKUMENTU RENGTI. Planavimo organizatorius: Rokiškių rajono savivaldybės administracijos direktoriaus...

Table titled 'TERITORIJOS NAUDOJIMO TIPAS' defining usage types: GV (Living), GG (Living area), TK (Infrastructure), TI (Infrastructure), BZ (Public area), and PA (Public area).

Table titled 'SUTARTINAI ZENKLAI' showing various symbols used in the plan, such as parking spaces, boundaries, and utility zones.

Table titled 'TERITORIJOS TVARKYMO IR NAUDOJIMO REŽIMAS' detailing specific zoning regulations, including building heights and area percentages for different plot types.

Summary table with columns for zoning type, area, and various regulatory parameters. It provides a high-level overview of the plan's zoning distribution.



Žemės sklypų tirkimo specialistais žemės naudojimo sąlygų pagal Lietuvos Respublikos specialią žemės naudojimo sąlygų įstatymą. 101 - Viešųjų ryšių tinklas, elektroninių ryšių infrastruktūros apsaugos zonos (II skyrius, vienuoliktasis skirsnys)...

Administrative information table including 'Atestato Nr.', 'Atliktas ATP 1993', 'A 1993', 'A 1993', 'A 1993', 'A 1993', 'A 1993', 'A 1993', 'A 1993', 'A 1993', 'A 1993'.