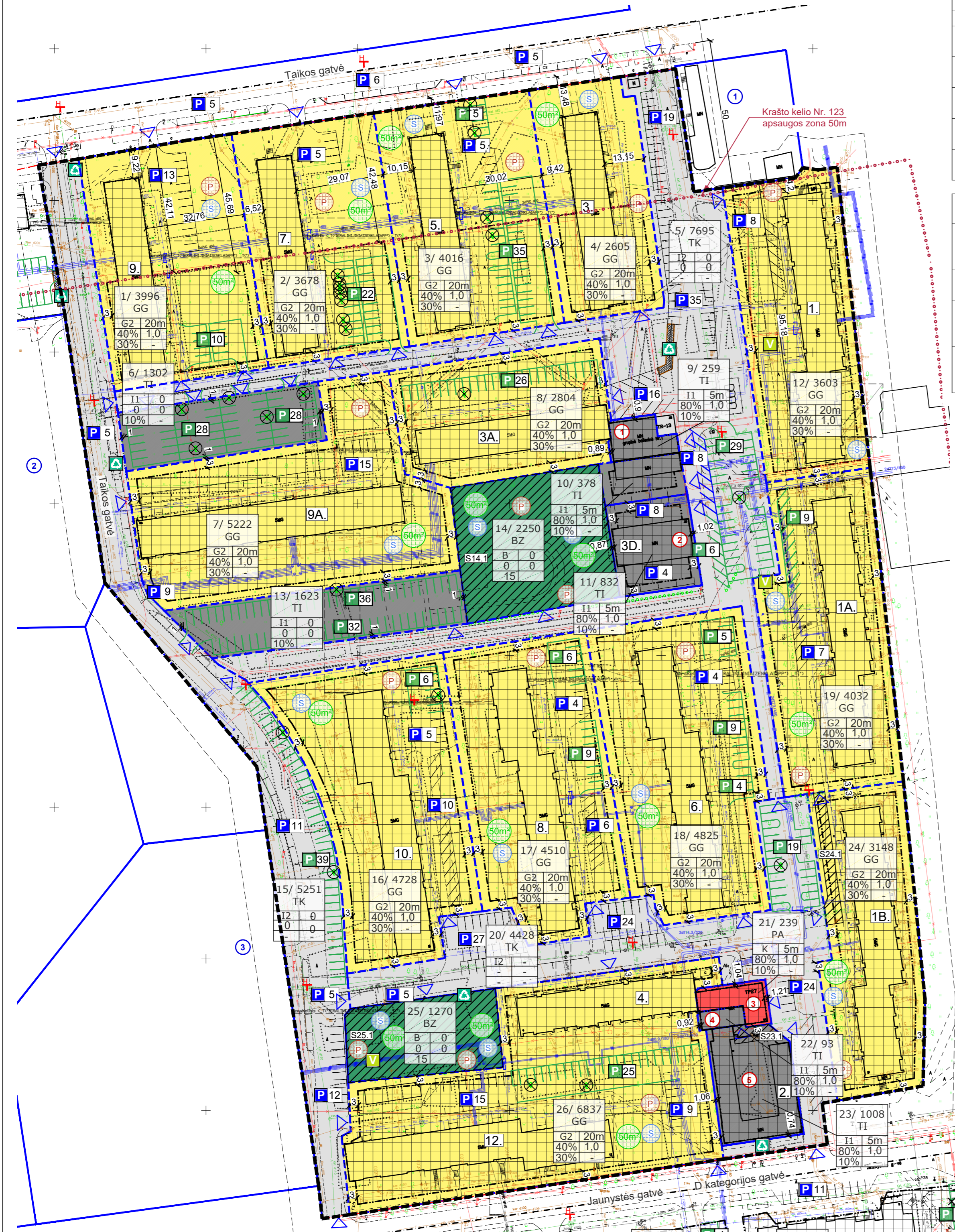



ROKIŠKIO Miesto tarp TAIKOS G., Respublikos G. ir JAUNYSTĖS G. DAUGIABUČIŲ GYVENAMŲJŲ NAMŲ KVARTALO DETALUSIS PLANAS



Stambaus mastelio topografinių planų derinimo su... Data: 2020.03.04. Suteiktas unikalus Nr.: 73.20.67

Table with 12 columns detailing site-specific data: Teritorijos pavadinimas, Vyrąjantis teritorijos, Galimas pagrindinis, Rekomenduojama teritorijų, Reglamentuojami dydžiai, Nagrinėjama teritorijos dominuojanti funkcija, Saugojimas, Modernizavimas, Konversija, Nauja plotas, Erminių pakeičių numatoma.

Summary table with 12 columns corresponding to the previous table, providing numerical values and brief descriptions for each category.

Table: Inagrinijama teritorija patenkančių sklypų savininkai. Columns: Nr., Adresas, Žemės naudojimo paskirtis / žemės naudojimo būdas, Sklypo kad. Nr.

Table: Nagrinijamos teritorijos kaimyninių sklypų savininkai. Columns: Nr., Adresas, Žemės naudojimo paskirtis / žemės naudojimo būdas, Sklypo kad. Nr.

Table: Rokiškio miesto teritorijos tarp TAIKOS G., Respublikos G. ir JAUNYSTĖS G. daugiabučių gyvenamųjų namų kvartalo detalusis planas. Columns: Nr., Pastato adresas, Administruojanti įmonė, Unikali Nr., Paskirtis.

PLANAVIMO DARBŲ PROGRAMA KOMPLEKSIŲ TERITORIJŲ PLANAVIMO DOKUMENTU RENGTI. Planavimo organizatorius: Rokiškio rajono savivaldybės administracijos direktorius...

Table: TERITORIJOS NAUDOJIMO REGLAMENTŲ APRASOMOJI LENTELĖ. Columns: Teritorijos tipas, Sklypo plotas, Sklypo plotas, Teritorijos naudojimo tipas, Žemės naudojimo paskirtis, Žemės naudojimo būdas, Istatymų pakeičiamumo, Užstatymo tūris, Užstatymo intensyvumas, Užstatymo tūris, Užstatymo tipas, Galimi žemės sklypo dydžiai, Galimos žemės sklypo paskirtys, Priešlankomoji žemės sklypo paskirtis, Servitutas, Pajūris, Pajūris, Papildomi teritorijos naudojimo reglamentai.

Table: TERITORIJOS TVARKYMO IR NAUDOJIMO REŽIMAS. Columns: 1-7, 1-7, 1-7, 1-7, 1-7, 1-7, 1-7.

Table: Žemės naudojimo paskirtis - kitos paskirties žemė (KT). Columns: Teritorijos tipas, Teritorijos naudojimo tipas, Žemės naudojimo paskirtis, Žemės naudojimo būdas, Istatymų pakeičiamumo, Užstatymo tūris, Užstatymo intensyvumas, Užstatymo tūris, Užstatymo tipas.

Table: TERITORIJOS NAUDOJIMO TIPAS. Columns: GG, TI, TK, BZ.

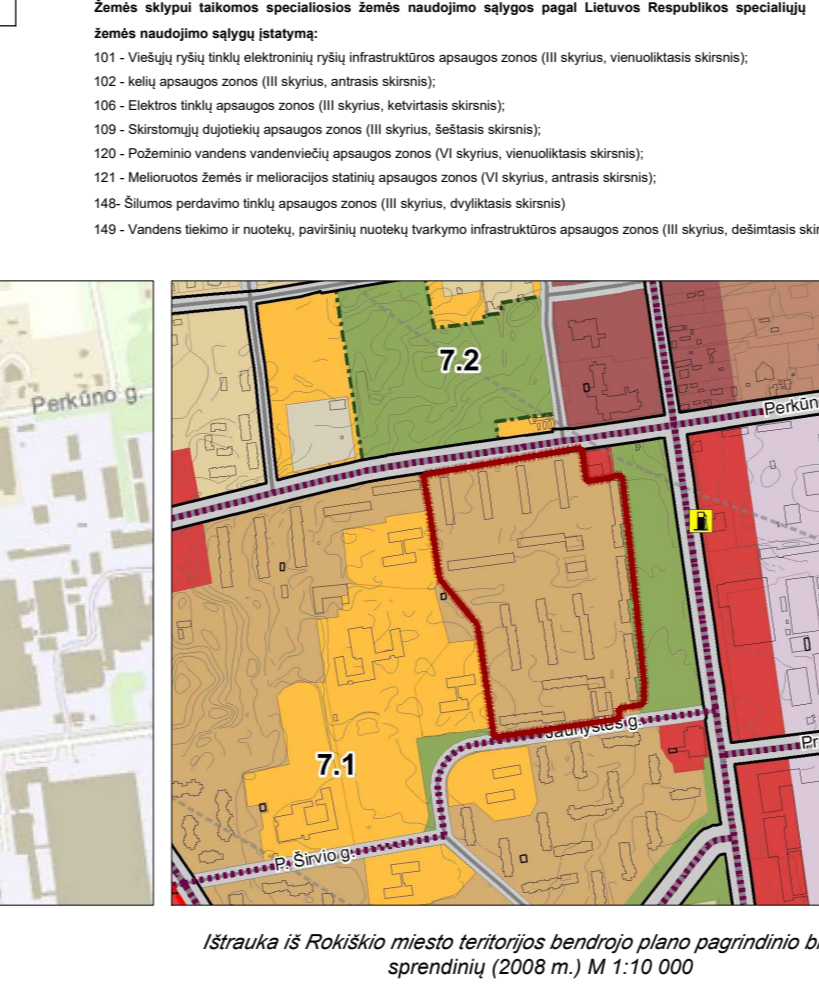
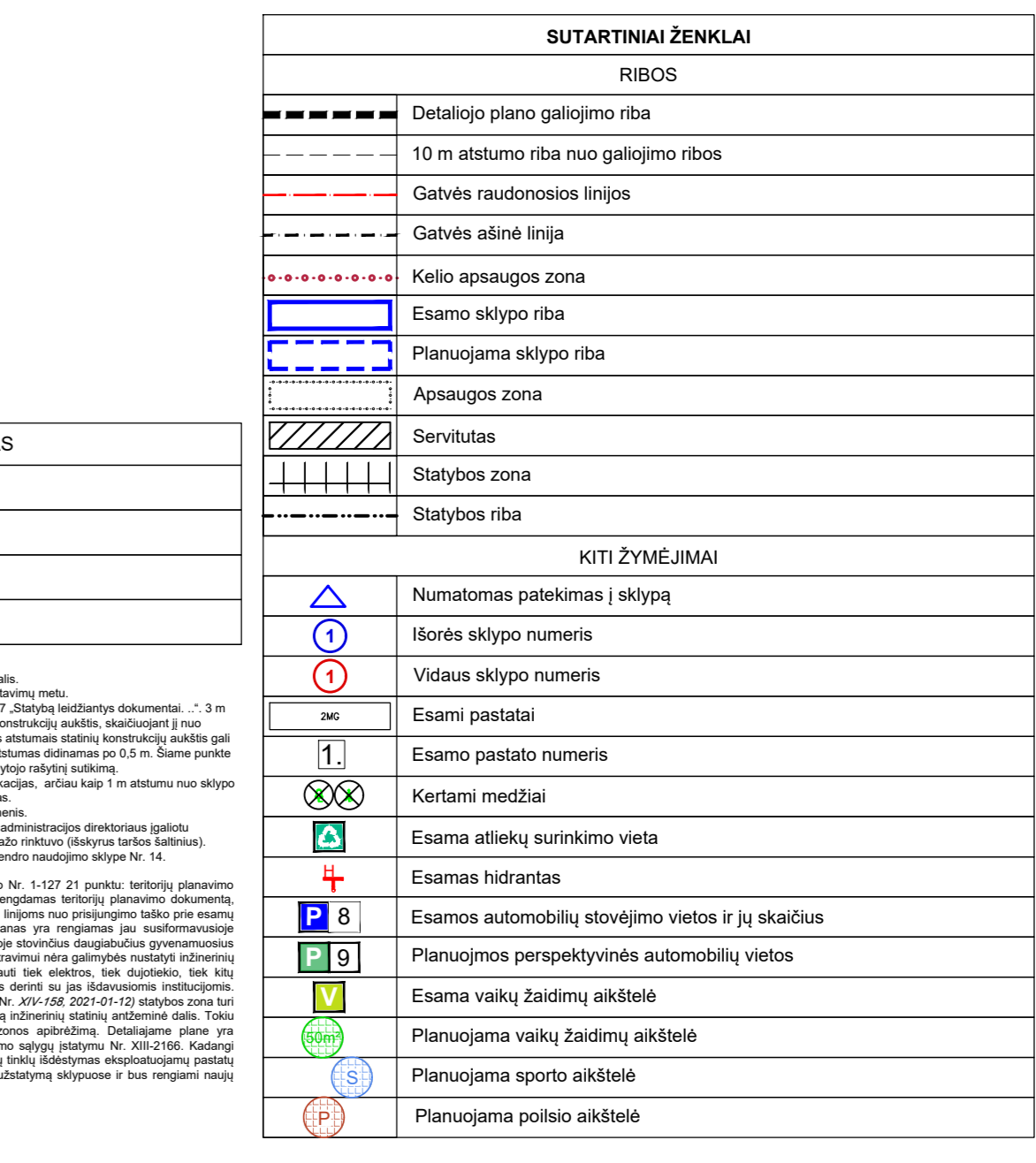


Table: Project metadata. Columns: Atestato Nr., KELPROJEKTAS, Architektūros skyriaus vadovė Agnė Pukšienė, 2022, A 1993, PV, R. Gauckienė, 2022, A 1962, Arch., K. Paučionis, 2022, Etapas, ORGANIZATORIUS: ROKIŠKIO RAJONO SAVIVALDYBĖS ADMINISTRACIJOS DIREKTORIUS, LAPAS LAPŲ, DP, ROKIŠKIO Miesto tarp TAIKOS G., Respublikos G. ir JAUNYSTĖS G. DAUGIABUČIŲ GYVENAMŲJŲ NAMŲ KVARTALO DETALUSIS PLANAS, PAGRINDINIS BRĖŽINYS M 1:1000, LAIDA, LAPAS LAPŲ, U-1403-8, 1 1.