

# ROKIŠKIO MIESTO ISTORINĖ DALIS (17102, U33)

## APIBRĖŽTŲ TERITORIJOS RIBŲ PLANAS, 12 LAPAS


Rokiškio m., Rokiškio r. sav.

Nekilnojamosios kultūros vertybės teritorijoje esančios vertingosios savybės:

1. Akmenų grindinys
2. Želdiniai

Gatvė, aikštė Nr. TRP	Nr. TRP	Vertingųjų savybių požymių turintys objektai	Nr. TRP	Teritorijoje esantys, kiti objektai
<b>1. Nepriklausomybės a.</b>				
	1	Pastatų kompleksas. Pastatas Nr. 1 Nepriklausomybės a. Nr. 3	1	Pastatas, Nepriklausomybės a. Nr. 13
			2	Pastatas, Nepriklausomybės a. Nr. 12 A
	2	Pastatų kompleksas. Pastatas Nr. 2 Nepriklausomybės a. Nr. 3	3	Pastatas
			4	Pastatas
	3	Pastatas, Nepriklausomybės a. Nr. 4	5	Pastatas
	4	Pastatas, Nepriklausomybės a. Nr. 5	6	Pastatas
	5	Pastatas, Nepriklausomybės a. Nr. 9	7	Pastatas
	6	Pastatas, Nepriklausomybės a. Nr. 11	8	Pastatas
	7	Pastatas, Nepriklausomybės a. Nr. 12	9	Pastatas
	8	Pastatas, Nepriklausomybės a. Nr. 15	10	Pastatas
	9	Pastatas, Nepriklausomybės a. Nr. 16	11	Pastatas, Nepriklausomybės a. Nr. 10 A
	10	Pastatas, Nepriklausomybės a. Nr. 18	12	Pastatas
	11	Pastatas, Nepriklausomybės a. Nr. 19	13	Pastatas
	12	Pastatas, Nepriklausomybės a. Nr. 21	14	Pastatas
	13	Pastatas, Nepriklausomybės a. Nr. 24	15	Pastatas
	14	Pastatas, Nepriklausomybės a. Nr. 29	16	Pastatas
			17	Pastatas
			18	Pastatas
			19	Pastatas, Nepriklausomybės a. Nr. 1 A
			20	Pastatas, Nepriklausomybės a. Nr. 26, 27
			21	Pastatas, Nepriklausomybės a. Nr. 31 A
			22	Namas, Nepriklausomybės a. Nr. 30 A
			23	Pastatas, Nepriklausomybės a. Nr. 25
			24	Priestatas, Nepriklausomybės a. Nr. 23
			25	Pastatas, Nepriklausomybės a. Nr. 24 A
			26	Pastatas, Nepriklausomybės a. Nr. 20
			27	Priestatas, Nepriklausomybės a. Nr. 19
			28	Pastatas, Nepriklausomybės a.
			29	Garažas, Nepriklausomybės a.
<b>2. Respublikos g.</b>				
	1	Pastatas, Respublikos g. Nr. 7	1	Pastatas, Respublikos g. Nr. 14
	2	Pastatas, Respublikos g. Nr. 9A	2	Pastatas, Respublikos g. Nr. 18A
	3	Namas, Respublikos g. Nr. 11	3	Pastatas, Respublikos g. Nr. 20
	4	Pastatas, Respublikos g. Nr. 16	4	Pastatas, Respublikos g. Nr. 31
	5	Pastatas, Respublikos g. Nr. 29	5	Pastatas, Respublikos g. Nr. 35
	6	Namas, Respublikos g. Nr. 32	6	Garažai, Respublikos g. Nr. 35A
	7	Namas, Respublikos g. Nr. 39	7	Pastatas, Respublikos g. Nr. 64
			8	Pastatas, Respublikos g. Nr. 82
			9	Pastatas, Respublikos g. Nr. 86

Gatvė, aikštė Nr. TRP	Nr. TRP	Vertingųjų savybių požymių turintys objektai	Nr. TRP	Teritorijoje esantys, kiti objektai
			10	Pastatas
			11	Pastatas
<b>3. Laukupio g.</b>				
	1	Svimas, Laukupio g. Nr. 1	1	Pastatas, Laukupio g. Nr. 3
	2	Namas, Laukupio g. Nr. 1	2	Pastatas, Laukupio g. Nr. 5A
			3	Pastatas, Laukupio g. Nr. 5B
			4	Pastatas, Laukupio g. Nr. 2A
			5	Pastatas, Laukupio g. Nr. 2B
			6	Pastatas, Laukupio g.
<b>4. Sodų g.</b>				
	1	Namas, Sodų g. Nr. 1	1	Pastatas, Sodų g. Nr. 3
<b>6. J. Gruodžio g.</b>				
	1	Namas, J. Gruodžio g. Nr. 8	1	Pastatas J. Gruodžio g. Nr. 2A
			2	Namas J. Gruodžio g. Nr. 9A
			3	Namas J. Gruodžio g. Nr. 20
<b>7. Mikėno g.</b>				
	1	Namas, Mikėno g. Nr. 12	1	Pastatas, Mikėno g. Nr. 3
	2	Namas, Mikėno g. Nr. 18	2	Namas, Mikėno g. Nr. 11
			3	Namas, Mikėno g. Nr. 22A
<b>8. Sinagogų g.</b>				
			1	Namas Sinagogų g. Nr. 6C
			2	Namas Sinagogų g. Nr. 4B
			3	Namas Sinagogų g. Nr. 6B
<b>9. Skersinė g.</b>				
			1	Pastatas, Skersinė g. Nr. 3
<b>10. Pirties g.</b>				
	1	Namas, Pirties g. Nr. 11	1	Namas, Pirties g. Nr. 6
			2	Namas, Pirties g. Nr. 6A
			3	Namas, Pirties g. Nr. 8
			4	Namas, Pirties g. Nr. 12
<b>11. M. K. Čiurlionio g.</b>				
	1	Namas, M. K. Čiurlionio g. Nr. 10		
<b>13. Kęstučio g.</b>				
	1	Namas, Kęstučio g. Nr. 3		
	2	Namas, Kęstučio g. Nr. 22		

 <b>KULTŪROS PAVELDO CENTRAS</b>	<b>Rokiškio miesto istorinės dalies (17102, U33) apibrėžtų teritorijos ribų plano projektas</b>	
	Teritorijos ribas ir vertingąsias savybes pažymėjo Duomenų skyriaus Statinių poskyrio paminklotvarkininkė <i>I. Užuotaitė</i> Indrė Užuotaitė	
Plano projektą sudarė Duomenų skyriaus Kinujamųjų objektų poskyrio paminklotvarkininkė <i>R. Bugorevičiūtė</i> Renata Bugorevičiūtė (Licenzija Nr. G - 449 - 793).		vedėja <i>I. Kačinskaitė</i> Indrė Kačinskaitė
Plano projektą patikrino Duomenų skyriaus Statinių poskyrio direktorius <i>V. Kačinskas</i> Virgilijus Kačinskas		2013-05-29




# ROKIŠKIO MIESTO ISTORINĖ DALIS (17102, U33)

## APIBRĖŽTŲ TERITORIJOS RIBŲ PLANAS, 13 LAPAS

Rokiškio m., Rokiškio r. sav.

Gatvė, aikštė Nr. TRP	Nr. TRP	Vertingųjų savybių požymių turintys objektai	Nr. TRP	Teritorijoje esantys, kiti objektai
<b>14. Pandėlio g.</b>				
	1	Namas, Pandėlio g. Nr. 3	1	Pastatas, Pandėlio g. Nr. 7
			2	Pastatas, Pandėlio g. Nr. 7 B
			3	Pastatas, Pandėlio g. Nr. 5 A
			4	Namas, Pandėlio g. Nr. 4 A
<b>17. Vytauto g.</b>				
	1	Namas, Vytauto g. Nr. 1	1	Pastatas, Vytauto g. Nr. 22
	2	Namas, Vytauto g. Nr. 6	2	Pastatas, Vytauto g. Nr. 24
	3	Namas, Vytauto g. Nr. 6A, 8		
	4	Namas, Vytauto g. Nr. 12		
	5	Namas, Vytauto g. Nr. 14		
	6	Namas, Vytauto g. Nr. 18		
	7	Namas, Vytauto g. Nr. 20		
	8	Namas, Vytauto g. Nr. 25		
<b>20. Vilniaus g.</b>				
			1	Pastatas, Vilniaus g. Nr. 3
			2	Pastatas, Vilniaus g.
			3	Pastatas, Vilniaus g. Nr. 3A
			4	Namas, Vilniaus g. Nr. 12A
			5	Namas, Vilniaus g. Nr. 12B
			6	Pastatas, Vilniaus g. 12 C
			7	Pastatas, Vilniaus g.
<b>21. Kauno g.</b>				
	1	Namas, Kauno g. Nr. 1		
	2	Pastatas, Kauno g. Nr. 4		
	3	Pastaba: Kultūros paveldo departamento prie kultūros ministerijos antrosios nekilnojamojo kultūros paveldo vertinimo tarybos 2019 m. birželio 17 d. sprendimu namas, Kauno g. Nr. 14 priskirtas urbanistinės struktūros statinių kategorijai.		
	4	Pastaba: Kultūros paveldo departamento prie kultūros ministerijos antrosios nekilnojamojo kultūros paveldo vertinimo tarybos 2019 m. birželio 17 d. sprendimu namas, Kauno g. Nr. 16 priskirtas urbanistinės struktūros statinių kategorijai.		
	5	Namas, Kauno g. Nr. 22		

Gatvė, aikštė Nr. TRP	Nr. TRP	Vertingųjų savybių požymių turintys objektai	Nr. TRP	Teritorijoje esantys, kiti objektai
<b>22. Laisvės g.</b>				
	1	Namas, Laisvės g. Nr. 7	1	Namas, Laisvės g. Nr. 5A
			2	Namas, Laisvės g. Nr. 5B
			3	Namas, Laisvės g. Nr. 5C
			4	Namas, Laisvės g. Nr. 5D
			5	Priestatas, Laisvės g. Nr. 19
			6	Pastatas, Laisvės g. Nr. 19 A
<b>25. M. Riomerio g.</b>				
	1	Mokykla, M. Riomerio g. Nr. 1	1	Priestatas, M. Riomerio g. Nr. 1
<b>26. Šatrijos g.</b>				
			1	Garažas
			2	Garažas
			3	Garažas
			4	Garažas
			5	Garažas
			6	Garažas, Šatrijos g. Nr. 2
			7	Garažas
<b>26. Šatrijos g.</b>				
			8	Garažas
			9	Garažas
			10	Garažas
<b>27. Tyzenhauzų g.</b>				
			4	Namas, Tyzenhauzų g. Nr. 2 A

 <b>KULTŪROS PAVELDO CENTRAS</b>	<b>Rokiškio miesto istorinės dalies (17102, U33) apibrėžtų teritorijos ribų plano projektas</b>	
	Plano projektą sudarė paminklotvarkininkė vyr. paminklotvarkininkė (k. p. Nr. 1GKV-1299)	
	 Renata Bugorevičiūtė	Rima Putrimienė
Plano projektą patikrino ir priėmė direktorius	 Virgilijus Kačinskas	2021-04-13