

V. Balčiūnaitė- Naugajevičiūtė
2018-10-09

Rokiškio rajono savivaldybės
administracijos direktorė
Nataša Aleksiejeva



**ROKIŠKIO RAJONO SAVIVALDYBĖS ADMINISTRACIJOS
PANDĖLIO SENIŪNIJA**

Budžetinė įstaiga Respublikos g. 94, LT-42136 Rokiškis
Duomenys kaupiami ir saugomi Juridinių asmenų registre, kodas 188772248.
Seniūnijos duomenys: biudžetinės įstaigos filialas, Vytauto a. 9, Pandėlys, 42370 Rokiškio r. sav.,
tel. (8 458) 79 260. (8 458) 79 180 el. p. pandelys@post.rokiskis.lt filialo kodas 188663640

Rokiškio 2018-10-16 Nr. TSP-250
administracija
2018 m. ... mėn. ... d.
Nr. *20-5.17-3731*

Rokiškio rajono savivaldybės administracijos
Ūkio ir viešosios tvarkos skyriui

2018-10-09 Nr. 3-185

DĖL PATALPŲ, ESANČIŲ ROKIŠKIO G. 5 PANDĖLIO MIESTE

Informuojame, kad patalpos, esančios Pandėlio mieste Rokiškio g. 5, šiuo metu yra laisvos, seniūnijos veiklai jos nereikalingos. Seniūnija sutinka, kad šios patalpos būtų išnuomos 10 metų laikotarpiui viešojo maitinimo paslaugoms teikti. Patalpose nėra šildymo, neįvestas vanduo, elektra yra.

Seniūnas

Romualdas Varanius

Originalas nebus siunčiamas



Atkurtai
Lietuvai



VALSTYBĖS ĮMONĖ REGISTRŲ CENTRAS

Vincu Kudirkos g. 18-3, 03105 Vilnius, tel. (8 5) 2688 262, faks. (8 5) 2688 311, el.p. info@registrucentras.lt

NEKILNOJAMOJO TURTO REGISTRO CENTRINIO DUOMENŲ BANKO IŠRAŠAS

2018-10-10 13:10:14

1. Nekilnojamojo turto registre įregistruotas turtas:

Registro Nr.: **35/148301**
 Registro tipas: **Statiniai**
 Sudarymo data: **2002-01-21**
 Adresas: **Rokiškio r. sav., Pandėlys, Rokiškio g. 5**
 Registro tvarkytojas: **Valstybės įmonės Registrų centro Panevėžio filialas**

2. Nekilnojamieji daiktai:**2.1. Pastatas - Autobusų stotis**

Unikalus daikto numeris: **7395-8014-6012**
 Daikto pagrindinė naudojimo paskirtis: **Transporto**
 Pažymėjimas plane: **1T1p**
 Statybos pabaigos metai: **1958**
 Sienos: **Plytų mūras**
 Stogo danga: **Asbestcementis**
 Aukštų skaičius: **1**
 Bendras plotas: **50.40 kv. m**
 Pagrindinis plotas: **50.40 kv. m**
 Tūris: **186 kub. m**
 Užstatytas plotas: **83.00 kv. m**
 Koordinatė X: **6210007**
 Koordinatė Y: **576227.21**
 Atkūrimo sąnaudos (statybos vertė): **16029 Eur**
 Fizinio nusidėvėjimo procentas: **35 %**
 Atkuriamoji vertė: **10246 Eur**
 Vidutinė rinkos vertė: **2561 Eur**
 Vidutinės rinkos vertės nustatymo data: **2002-01-21**
 Kadastro duomenų nustatymo data: **2002-01-21**

2.2. Pastatas - Ūkinis pastatas

Unikalus daikto numeris: **7395-8014-6023**
 Daikto pagrindinė naudojimo paskirtis: **Pagalbinio ūkio**
 Pažymėjimas plane: **211p**
 Statybos pabaigos metai: **1958**
 Sienos: **Plytų mūras**
 Aukštų skaičius: **1**
 Tūris: **31 kub. m**
 Užstatytas plotas: **13.00 kv. m**
 Koordinatė X: **6210007**
 Koordinatė Y: **576227.21**
 Atkūrimo sąnaudos (statybos vertė): **1919 Eur**
 Fizinio nusidėvėjimo procentas: **53 %**
 Atkuriamoji vertė: **879 Eur**
 Vidutinė rinkos vertė: **132 Eur**
 Vidutinės rinkos vertės nustatymo data: **2002-01-21**
 Kadastro duomenų nustatymo data: **2002-01-21**

2.3. Kiti inžineriniai statiniai - Kiemo statiniai

Aprašymas / pastabos: **(kiemo aikštelė)**
 Unikalus daikto numeris: **7395-8014-6034**
 Daikto pagrindinė naudojimo paskirtis: **Kiti inžineriniai statiniai**
 Statybos pabaigos metai: **1958**
 Atkūrimo sąnaudos (statybos vertė): **598 Eur**
 Fizinio nusidėvėjimo procentas: **70 %**
 Atkuriamoji vertė: **179 Eur**
 Vidutinė rinkos vertė: **27 Eur**
 Vidutinės rinkos vertės nustatymo data: **2002-01-21**
 Kadastro duomenų nustatymo data: **2002-01-21**

3. Daikto priklausiniai iš kito registro: įrašų nėra**4. Nuosavybė:**

4.1. Nuosavybės teisė
 Savininkas: **Rokiškio rajono savivaldybės taryba, a.k. 188662549**
 Daiktas: **pastatas Nr. 7395-8014-6012, aprašytas p. 2.1.**
pastatas Nr. 7395-8014-6023, aprašytas p. 2.2.
kiti statiniai Nr. 7395-8014-6034, aprašyti p. 2.3.
 Įregistravimo pagrindas: **2002-11-18 Priėmimo - perdavimo aktas**
 Įrašas galioja: **Nuo 2003-01-02**

5. Valstybės ir savivaldybių žemės patikėjimo teisė: įrašų nėra

6. Kitos daiktinės teisės : įrašų nėra

7. Juridiniai faktai: įrašų nėra

8. Žymos: įrašų nėra

9. Specialiosios žemės ir miško naudojimo sąlygos: įrašų nėra

10. Daikto registravimas ir kadastro žymos: įrašų nėra

11. Registro pastabos ir nuorodos: įrašų nėra

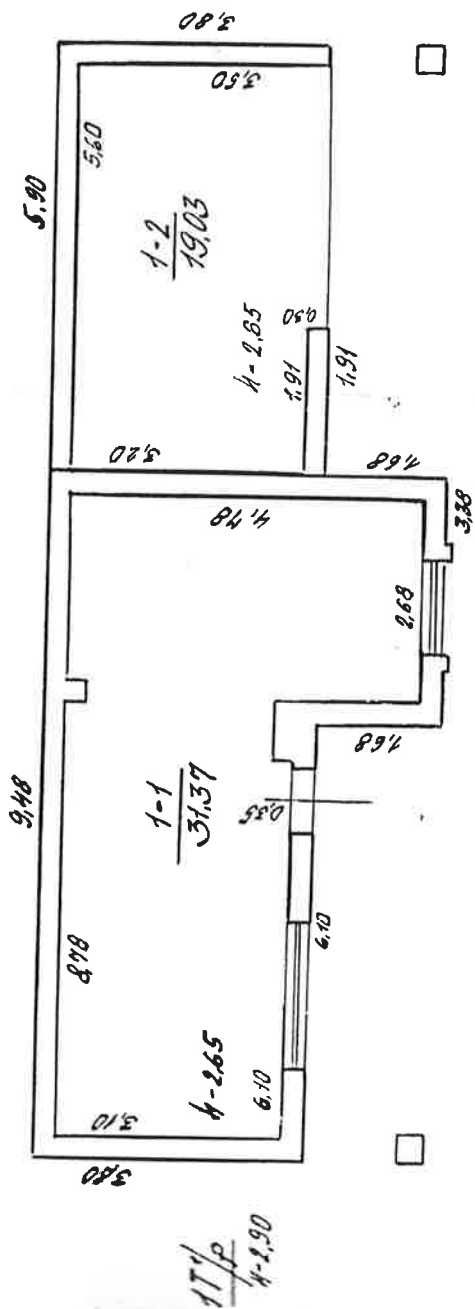
12. Kita informacija: įrašų nėra

13. Informacija apie duomenų sandoriui tikslinimą: įrašų nėra

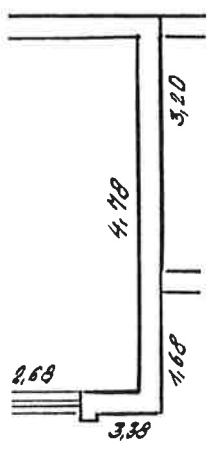
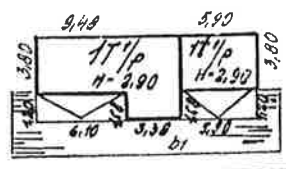
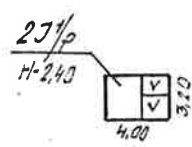
2018-10-10 13:10:14

Dokumentą atspausdino

VIOLETA BIELIŪNAITĖ-VANAGIENĖ



 LIETUVOS RESPUBLIKA VALSTYBĖS REGISTRAS		KAMININIO REIKALAVIMŲ PLANAS	2002
PASTATAS "Gita Urboniene"		GYM -	2002
PANELEI I		PANELEI	PANELEI
MICRASAŠAS		ROKIŠKIO	7



J. BIRŽŪS

J. ROKIŠKIS

		K 2	
Techninė	Gita Urbonienė	Gym. (Signature)	2002 01 21
GAR vedėja		2002 01 21	
Gimimo Miesto		KI 1500	
PANEĖLVS		PANEĖLVS	
PANEĖLVS		ROKIŠKID	
NUORAŠAS		5	