



VALSTYBĖS ĮMONĖ REGISTRŲ CENTRAS

Lvovo g. 25-101, 09320 Vilnius, tel. (8 5) 2688 262, faks. (8 5) 2688 311, el.p. info@registrucentras.lt

REGISTRŲ CENTRAS

NEKILNOJAMOJO TURTO REGISTRO CENTRINIO DUOMENŲ BANKO IŠRAŠAS

2019-05-17 15:42:03

1. Nekilnojamojo turto registre įregistruotas turtas:

Registro Nr.: 44/389103
 Registro tipas: Žemės sklypas su statiniais
 Sudarymo data: 2005-04-19
 Adresas: Rokiškis, Taikos g. 2

2. Nekilnojamieji daiktai:

2.1.

Žemės sklypas

Unikalus daikto numeris: 4400-0572-0721

Žemės sklypo kadastro numeris ir kadastro vietovės pavadinimas: 7375/0021:144 Rokiškio m. k.v.

Daikto pagrindinė naudojimo paskirtis: Kita

Žemės sklypo naudojimo būdas: Visuomeninės paskirties teritorijos

Žemės sklypo plotas: 8.4270 ha

Užstatyta teritorija: 1.1990 ha

Kitos žemės plotas: 7.2280 ha

Žemės ūkio naudmenų našumo balas: 35.7

Matavimų tipas: Žemės sklypas suformuotas atliekant kadastrinius matavimus

Indeksuota žemės sklypo vertė: 379566 Eur

Žemės sklypo vertė: 237229 Eur

Vidutinė rinkos vertė: 177537 Eur

Vidutinės rinkos vertės nustatymo data: 2005-02-20

Kadastro duomenų nustatymo data: 2005-02-20

2.2.

Priklausinys: Pastatas - Prekybos paviljonas

Priklausanti dalis: 1/1 priklauso žemės sklypui Nr. 4400-0572-0721, aprašytam p. 2.1.

Unikalus daikto numeris: 4400-1011-5649

Daikto pagrindinė naudojimo paskirtis: Prekybos

Žymėjimas plane: 1E1m

Statybos pradžios metai: 2005

Statybos pabaigos metai: 2006

Baigtumo procentas: 100 %

Šildymas: Nėra

Vandentiekis: Komunalinis vandentiekis

Nuotekų šalinimas: Komunalinis nuotekų šalinimas

Dujos: Nėra

Sienos: Rąstai

Stogo danga: Bitumas

Aukštų skaičius: 1

Bendras plotas: 50.72 kv. m

Pagrindinis plotas: 50.72 kv. m

Tūris: 179 kub. m

Užstatytas plotas: 60.00 kv. m

Koordinatė X: 6203279

Koordinatė Y: 598985

Atkūrimo sąnaudos (statybos vertė): 25660 Eur

Atkuriamoji vertė: 25660 Eur

Vidutinė rinkos vertė: 7125 Eur

Vidutinės rinkos vertės nustatymo būdas: Masinis vertinimas

Vidutinės rinkos vertės nustatymo data: 2006-12-27

Kadastro duomenų nustatymo data: 2006-12-27

2.3.

Priklausinys: Pastatas - Viešasis tualetas

Priklausanti dalis: 1/1 priklauso žemės sklypui Nr. 4400-0572-0721, aprašytam p. 2.1.

Unikalus daikto numeris: 4400-1011-5670

Daikto pagrindinė naudojimo paskirtis: Paslaugų

Žymėjimas plane: 2L1m

Statybos pradžios metai: 2005

Statybos pabaigos metai: 2006

Baigtumo procentas: 100 %

Šildymas: Nėra

Vandentiekis: Komunalinis vandentiekis

Nuotekų šalinimas: Komunalinis nuotekų šalinimas

Dujos: Nėra

Sienos: Rąstai

Stogo danga: Bitumas

Aukštų skaičius: 1

Bendras plotas: 16.61 kv. m

Pagrindinis plotas: 16.61 kv. m

Tūris: 63 kub. m

Užstatytas plotas: 23.00 kv. m

Koordinatė X: 6203288.97

Koordinatė Y: 598984.25

Atkūrimo sąnaudos (statybos vertė): 10484 Eur

Atkuriamoji vertė: 10484 Eur

Vidutinė rinkos vertė: 2265 Eur

Vidutinės rinkos vertės nustatymo būdas: Masinis vertinimas

Vidutinės rinkos vertės nustatymo data: 2006-12-27

Kadastro duomenų nustatymo data: 2006-12-27

2.4.

Priklausinys: Kiti inžineriniai statiniai - Sporto aikštelės

Priklausanti dalis: 1/1 priklauso žemės sklypui Nr. 4400-0572-0721, aprašytam p. 2.1.

Unikalus daikto numeris: 4400-1011-5668

Daikto pagrindinė naudojimo paskirtis: Kiti inžineriniai statiniai

Žymėjimas plane: a

Statybos pradžios metai: 2013

Statybos pabaigos metai: 2014

Statinio kategorija: II grupės nesudėtingasis

Baigtumo procentas: 100 %

Fizinio nusidėvėjimo procentas: 0 %

Atkuriamoji vertė: 14423 Eur

Vidutinė rinkos vertė: 14423 Eur

Vidutinės rinkos vertės nustatymo būdas: Atkuriamoji vertė

Vidutinės rinkos vertės nustatymo data: 2014-08-05

Kadastro duomenų nustatymo data: 2014-08-05

2.5.

Priklausinys: Kiti inžineriniai statiniai - Šaligatvis

Priklausanti dalis: 1/1 priklauso žemės sklypui Nr. 4400-0572-0721, aprašytam p. 2.1.

Unikalus daikto numeris: 4400-3162-7586

- Daikto pagrindinė naudojimo paskirtis: **Kiti inžineriniai statiniai**
 Žymėjimas plane: **b3**
 Statybos pradžios metai: **2005**
 Statybos pabaigos metai: **2014**
 Statinio kategorija: **I grupės nesudėtingasis**
 Baigtumo procentas: **100 %**
 Plotas: **78.89 kv. m**
 Medžiaga: **Betono plytelės**
 Atkūrimo sąnaudos (statybos vertė): **3240 Eur**
 Fizinio nusidėvėjimo procentas: **0 %**
 Atkuriamoji vertė: **3240 Eur**
 Vidutinė rinkos vertė: **3240 Eur**
 Vidutinės rinkos vertės nustatymo būdas: **Atkuriamoji vertė**
 Vidutinės rinkos vertės nustatymo data: **2014-12-18**
 Kadastro duomenų nustatymo data: **2014-12-18**
- 2.6. Priklausinys: **Kiti inžineriniai statiniai - Šaligatvis**
 Priklausanti dalis: **1/1 priklauso žemės sklypui Nr. 4400-0572-0721, aprašytam p. 2.1.**
 Unikalus daikto numeris: **4400-3162-7612**
 Daikto pagrindinė naudojimo paskirtis: **Kiti inžineriniai statiniai**
 Žymėjimas plane: **b4**
 Statybos pradžios metai: **2005**
 Statybos pabaigos metai: **2014**
 Statinio kategorija: **I grupės nesudėtingasis**
 Baigtumo procentas: **100 %**
 Plotas: **94.16 kv. m**
 Medžiaga: **Betono plytelės**
 Atkūrimo sąnaudos (statybos vertė): **3870 Eur**
 Fizinio nusidėvėjimo procentas: **0 %**
 Atkuriamoji vertė: **3870 Eur**
 Vidutinė rinkos vertė: **3870 Eur**
 Vidutinės rinkos vertės nustatymo būdas: **Atkuriamoji vertė**
 Vidutinės rinkos vertės nustatymo data: **2014-12-18**
 Kadastro duomenų nustatymo data: **2014-12-18**
- 2.7. Priklausinys: **Kiti inžineriniai statiniai - Šaligatvis**
 Priklausanti dalis: **1/1 priklauso žemės sklypui Nr. 4400-0572-0721, aprašytam p. 2.1.**
 Unikalus daikto numeris: **4400-3162-7631**
 Daikto pagrindinė naudojimo paskirtis: **Kiti inžineriniai statiniai**
 Žymėjimas plane: **b5**
 Statybos pradžios metai: **2005**
 Statybos pabaigos metai: **2014**
 Statinio kategorija: **I grupės nesudėtingasis**
 Baigtumo procentas: **100 %**
 Medžiaga: **Betono plytelės**
 Atkūrimo sąnaudos (statybos vertė): **1460 Eur**
 Fizinio nusidėvėjimo procentas: **0 %**
 Atkuriamoji vertė: **1460 Eur**
 Vidutinė rinkos vertė: **1460 Eur**
 Vidutinės rinkos vertės nustatymo būdas: **Atkuriamoji vertė**
 Vidutinės rinkos vertės nustatymo data: **2014-12-18**
 Kadastro duomenų nustatymo data: **2014-12-18**
- 2.8. Priklausinys: **Kiti inžineriniai statiniai - Šaligatvis**
 Priklausanti dalis: **1/1 priklauso žemės sklypui Nr. 4400-0572-0721, aprašytam p. 2.1.**
 Unikalus daikto numeris: **4400-3171-8728**
 Daikto pagrindinė naudojimo paskirtis: **Kiti inžineriniai statiniai**
 Žymėjimas plane: **b6**
 Statybos pradžios metai: **2005**
 Statybos pabaigos metai: **2014**
 Statinio kategorija: **I grupės nesudėtingasis**
 Baigtumo procentas: **100 %**
 Plotas: **70.82 kv. m**
 Medžiaga: **Betono plytelės**
 Atkūrimo sąnaudos (statybos vertė): **2910 Eur**
 Fizinio nusidėvėjimo procentas: **0 %**
 Atkuriamoji vertė: **2910 Eur**
 Vidutinė rinkos vertė: **2910 Eur**
 Vidutinės rinkos vertės nustatymo būdas: **Atkuriamoji vertė**
 Vidutinės rinkos vertės nustatymo data: **2014-12-18**
 Kadastro duomenų nustatymo data: **2014-12-18**
- 2.9. Priklausinys: **Kiti inžineriniai statiniai - Automobilių stovėjimo aikštelė**
 Priklausanti dalis: **1/1 priklauso žemės sklypui Nr. 4400-0572-0721, aprašytam p. 2.1.**
 Unikalus daikto numeris: **4400-3162-6145**
 Daikto pagrindinė naudojimo paskirtis: **Kiti inžineriniai statiniai**
 Žymėjimas plane: **b7**
 Statybos pradžios metai: **2005**
 Statybos pabaigos metai: **2014**
 Statinio kategorija: **I grupės nesudėtingasis**
 Baigtumo procentas: **100 %**
 Medžiaga: **Asfaltas**
 Atkūrimo sąnaudos (statybos vertė): **7560 Eur**
 Fizinio nusidėvėjimo procentas: **0 %**
 Atkuriamoji vertė: **7560 Eur**
 Vidutinė rinkos vertė: **7560 Eur**
 Vidutinės rinkos vertės nustatymo būdas: **Atkuriamoji vertė**
 Vidutinės rinkos vertės nustatymo data: **2014-12-18**
 Kadastro duomenų nustatymo data: **2014-12-18**
- 2.10. Priklausinys: **Kiti inžineriniai statiniai - Inžineriniai statiniai**
 Priklausanti dalis: **1/1 priklauso žemės sklypui Nr. 4400-0572-0721, aprašytam p. 2.1.**
 Aprašymas / pastabos: **(atvirli turgaus paviljonai- e1, e2, e3, e4, e5)**
 Unikalus daikto numeris: **4400-1011-5705**
 Daikto pagrindinė naudojimo paskirtis: **Kiti inžineriniai statiniai**
 Statybos pradžios metai: **2005**
 Statybos pabaigos metai: **2006**
 Baigtumo procentas: **100 %**
 Medžiaga: **Asfaltas**
 Atkūrimo sąnaudos (statybos vertė): **3070 Eur**
 Atkuriamoji vertė: **3070 Eur**
 Vidutinė rinkos vertė: **652 Eur**
 Vidutinės rinkos vertės nustatymo būdas: **Atkuriamoji vertė**
 Vidutinės rinkos vertės nustatymo data: **2006-12-27**
 Kadastro duomenų nustatymo data: **2006-12-27**
- 2.11. Priklausinys: **Kiti inžineriniai statiniai - Inžineriniai statiniai**
 Priklausanti dalis: **1/1 priklauso žemės sklypui Nr. 4400-0572-0721, aprašytam p. 2.1.**
 Aprašymas / pastabos: **(pėsčiųjų takai- b1, automobilių stovėjimo aikštelė- b2)**

Unikalus daikto numeris: **4400-1011-5756**
 Daikto pagrindinė naudojimo paskirtis: **Kiti inžineriniai statiniai**
 Statybos pradžios metai: **2005**
 Statybos pabaigos metai: **2006**
 Baigtumo procentas: **100 %**
 Atkūrimo sąnaudos (statybos vertė): **186805 Eur**
 Atkuriamoji vertė: **186805 Eur**
 Vidutinė rinkos vertė: **186805 Eur**
 Vidutinės rinkos vertės nustatymo būdas: **Atkuriamoji vertė**
 Vidutinės rinkos vertės nustatymo data: **2006-12-27**
 Kadastro duomenų nustatymo data: **2006-12-27**

3. Daikto priklausiniai iš kito registro:

3.1.

Kiti inžineriniai statiniai - Priešgaisrinis rezervuaras
 Priklausanti dalis: **1/1 priklauso žemės sklypui Nr. 4400-0572-0721, aprašytam p. 2.1.**
 Registro Nr.: **44/1672541**
Rokiškis, J. Gruodžio g.
 Unikalus daikto numeris: **4400-2857-4316**
 Daikto pagrindinė naudojimo paskirtis: **Kiti inžineriniai statiniai**
 Žymėjimas plane: **r1**
 Statybos pradžios metai: **1979**
 Statybos pabaigos metai: **2013**
 Statinio kategorija: **II grupės nesudėtingasis**
 Baigtumo procentas: **100 %**
 Atkūrimo sąnaudos (statybos vertė): **50684 Eur**
 Fizinio nusidėvėjimo procentas: **75 %**
 Atkuriamoji vertė: **12656 Eur**
 Vidutinė rinkos vertė: **12656 Eur**
 Vidutinės rinkos vertės nustatymo būdas: **Atkuriamoji vertė**
 Vidutinės rinkos vertės nustatymo data: **2014-01-08**
 Kadastro duomenų nustatymo data: **2014-01-08**

3.2.

Kiti inžineriniai statiniai - Priešgaisrinis rezervuaras
 Priklausanti dalis: **1/1 priklauso žemės sklypui Nr. 4400-0572-0721, aprašytam p. 2.1.**
 Registro Nr.: **44/1672541**
Rokiškis, J. Gruodžio g.
 Unikalus daikto numeris: **4400-2857-4416**
 Daikto pagrindinė naudojimo paskirtis: **Kiti inžineriniai statiniai**
 Žymėjimas plane: **r2**
 Statybos pradžios metai: **1979**
 Statybos pabaigos metai: **2013**
 Statinio kategorija: **II grupės nesudėtingasis**
 Baigtumo procentas: **100 %**
 Atkūrimo sąnaudos (statybos vertė): **50684 Eur**
 Fizinio nusidėvėjimo procentas: **75 %**
 Atkuriamoji vertė: **12656 Eur**
 Vidutinė rinkos vertė: **12656 Eur**
 Vidutinės rinkos vertės nustatymo būdas: **Atkuriamoji vertė**
 Vidutinės rinkos vertės nustatymo data: **2014-01-08**
 Kadastro duomenų nustatymo data: **2014-01-08**

3.3.

Nuotekų šalinimo tinklai - Lietaus nuotekų tinklai
 Priklausanti dalis: **1/1 priklauso žemės sklypui Nr. 4400-0572-0721, aprašytam p. 2.1.**
 Registro Nr.: **44/1745235**
Rokiškis, J. Gruodžio g.
 Unikalus daikto numeris: **4400-3106-8974**
 Daikto pagrindinė naudojimo paskirtis: **Nuotekų šalinimo tinklų**
 Žymėjimas plane: **KL**
 Statybos pradžios metai: **2014**
 Statybos pabaigos metai: **2014**
 Statinio kategorija: **II grupės nesudėtingasis**
 Baigtumo procentas: **100 %**
 Ilgis: **214.08 m**
 Medžiaga: **Plastikas**
 Nuotekų linijos reikšmė: **Skirstomoji (kvartinė)**
 Nuotekų linijos rūšis: **Renkamoji**
 Atkūrimo sąnaudos (statybos vertė): **23923 Eur**
 Atkuriamoji vertė: **23923 Eur**
 Vidutinė rinkos vertė: **23923 Eur**
 Vidutinės rinkos vertės nustatymo būdas: **Atkuriamoji vertė**
 Vidutinės rinkos vertės nustatymo data: **2014-10-28**
 Kadastro duomenų nustatymo data: **2014-10-28**

4. Nuosavybė:

4.1.

Nuosavybės teisė
 Savininkas: **ROKIŠKIO RAJONO SAVIVALDYBĖ, a.k. 111101681**
 Daiktas: **kiti statiniai Nr. 4400-1011-5668, aprašyti p. 2.4.**
 Įregistravimo pagrindas: **2015-06-30 Deklaracija apie statybos užbaigimą / paskirties pakeitimą Nr. 12**
 Įrašas galioja: **Nuo 2015-08-21**

4.2.

Nuosavybės teisė
 Savininkas: **ROKIŠKIO RAJONO SAVIVALDYBĖ, a.k. 111101681**
 Daiktas: **kiti statiniai Nr. 4400-3162-6145, aprašyti p. 2.9.**
 Įregistravimo pagrindas: **2015-03-16 Deklaracija apie statybos užbaigimą / paskirties pakeitimą Nr. 2**
 Įrašas galioja: **Nuo 2015-03-19**

4.3.

Nuosavybės teisė
 Savininkas: **ROKIŠKIO RAJONO SAVIVALDYBĖ, a.k. 111101681**
 Daiktas: **kiti statiniai Nr. 4400-3162-7586, aprašyti p. 2.5.**
kiti statiniai Nr. 4400-3162-7612, aprašyti p. 2.6.
kiti statiniai Nr. 4400-3162-7631, aprašyti p. 2.7.
kiti statiniai Nr. 4400-3171-8728, aprašyti p. 2.8.
 Įregistravimo pagrindas: **2015-03-16 Deklaracija apie statybos užbaigimą / paskirties pakeitimą Nr. 1**
 Įrašas galioja: **Nuo 2015-03-19**

4.4.

Nuosavybės teisė
 Savininkas: **ROKIŠKIO RAJONO SAVIVALDYBĖ, a.k. 111101681**
 Daiktas: **pastatas Nr. 4400-1011-5649, aprašytas p. 2.2.**
pastatas Nr. 4400-1011-5670, aprašytas p. 2.3.
kiti statiniai Nr. 4400-1011-5705, aprašyti p. 2.10.
kiti statiniai Nr. 4400-1011-5756, aprašyti p. 2.11.
 Įregistravimo pagrindas: **2006-09-05 Statinio pripažinimo tinkamu naudoti aktas**
 Įrašas galioja: **Nuo 2007-01-15**

4.5.

Nuosavybės teisė
 Savininkas: **LIETUVOS RESPUBLIKA, a.k. 111105555**
 Daiktas: **žemės sklypas Nr. 4400-0572-0721, aprašytas p. 2.1.**

Jregistravimo pagrindas: 2005-04-18 Apskritis viršininko įsakymas Nr. Ž-1394
Jrašas galioja: Nuo 2005-04-20

5. Valstybės ir savivaldybių žemės patikėjimo teisė:

- 5.1. Savivaldybių žemės patikėjimo teisė
Patikėtinis: Rokiškio rajono savivaldybės taryba, a.k. 188662549
Daiktas: žemės sklypas Nr. 4400-0572-0721, aprašytas p. 2.1.
Jregistravimo pagrindas: 2005-08-30 Lietuvos Respublikos Vyriausybės nutarimas Nr. 953
2005-09-01 Priėmimo - perdavimo aktas Nr. 5.17-510
Jrašas galioja: Nuo 2005-09-07

6. Kitos daiktinės teisės :

- 6.1. Kelio servitutas (tarnaujantis)
Daiktas: žemės sklypas Nr. 4400-0572-0721, aprašytas p. 2.1.
Jregistravimo pagrindas: 2005-04-18 Apskritis viršininko įsakymas Nr. Ž-1394
Aprašymas: Teisė naudotis 61 kv.m ploto keliu, plane pažymėtu simboliu "C"
Jrašas galioja: Nuo 2005-04-20
- 6.2. Kelio servitutas (tarnaujantis)
Daiktas: žemės sklypas Nr. 4400-0572-0721, aprašytas p. 2.1.
Jregistravimo pagrindas: 2005-04-18 Apskritis viršininko įsakymas Nr. Ž-1394
Aprašymas: Teisė naudotis 101 kv.m ploto keliu, plane pažymėtu simboliu "B"
Jrašas galioja: Nuo 2005-04-20
- 6.3. Kelio servitutas (tarnaujantis)
Daiktas: žemės sklypas Nr. 4400-0572-0721, aprašytas p. 2.1.
Jregistravimo pagrindas: 2005-04-18 Apskritis viršininko įsakymas Nr. Ž-1394
Aprašymas: Teisė naudotis 464 kv.m ploto keliu, plane pažymėtu simboliu "A"
Jrašas galioja: Nuo 2005-04-20

7. Juridiniai faktai: įrašų nėra

8. Žymos: įrašų nėra

9. Specialiosios žemės ir miško naudojimo sąlygos:

- 9.1. XLIX. Vandentiekio, lietaus ir fekalinės kanalizacijos tinklų ir įrenginių apsaugos zonos
Daiktas: žemės sklypas Nr. 4400-0572-0721, aprašytas p. 2.1.
Jregistravimo pagrindas: 2005-04-18 Apskritis viršininko įsakymas Nr. Ž-1394
Plotas: 0.69 ha
Jrašas galioja: Nuo 2005-04-20
- 9.2. XLVIII. Šilumos ir karšto vandens tiekimo tinklų apsaugos zonos
Daiktas: žemės sklypas Nr. 4400-0572-0721, aprašytas p. 2.1.
Jregistravimo pagrindas: 2005-04-18 Apskritis viršininko įsakymas Nr. Ž-1394
Plotas: 0.40 ha
Jrašas galioja: Nuo 2005-04-20
- 9.3. XXXIII. Rekreacinės teritorijos
Daiktas: žemės sklypas Nr. 4400-0572-0721, aprašytas p. 2.1.
Jregistravimo pagrindas: 2005-04-18 Apskritis viršininko įsakymas Nr. Ž-1394
Plotas: 8.427 ha
Jrašas galioja: Nuo 2005-04-20
- 9.4. Saugotini medžių ir krūmų želdiniai, augantys ne miško žemėje
Daiktas: žemės sklypas Nr. 4400-0572-0721, aprašytas p. 2.1.
Jregistravimo pagrindas: 2005-04-18 Apskritis viršininko įsakymas Nr. Ž-1394
Plotas: 7.096 ha
Jrašas galioja: Nuo 2005-04-20
- 9.5. VI. Elektros linijų apsaugos zonos
Daiktas: žemės sklypas Nr. 4400-0572-0721, aprašytas p. 2.1.
Jregistravimo pagrindas: 2005-04-18 Apskritis viršininko įsakymas Nr. Ž-1394
Plotas: 0.66 ha
Jrašas galioja: Nuo 2005-04-20
- 9.6. I. Ryšių linijų apsaugos zonos
Daiktas: žemės sklypas Nr. 4400-0572-0721, aprašytas p. 2.1.
Jregistravimo pagrindas: 2005-04-18 Apskritis viršininko įsakymas Nr. Ž-1394
Plotas: 0.80 ha
Jrašas galioja: Nuo 2005-04-20

10. Daikto registravimas ir kadastro žymos:

- 10.1. Suformuotas naujas (daikto registravimas)
Daiktas: kiti statiniai Nr. 4400-1011-5668, aprašyti p. 2.4.
Jregistravimo pagrindas: 2014-08-05 Nekilnojamojo daikto kadastro duomenų byla
2015-06-30 Deklaracija apie statybos užbaigimą / paskirties pakeitimą Nr. 12
Jrašas galioja: Nuo 2015-08-21
- 10.2. Kadastrinius matavimus atliko (kadastro žyma)
UAB "Inžinerinis projektavimas", a.k. 223973140
Daiktas: kiti statiniai Nr. 4400-1011-5668, aprašyti p. 2.4.
Jregistravimo pagrindas: 2014-08-05 Nekilnojamojo daikto kadastro duomenų byla
Kvalifikacijos pažymėjimas Nr. 2M-M-1612
Jrašas galioja: Nuo 2015-08-21
- 10.3. Suformuotas naujas (daikto registravimas)
Daiktas: kiti statiniai Nr. 4400-3162-6145, aprašyti p. 2.9.
Jregistravimo pagrindas: 2014-12-18 Nekilnojamojo daikto kadastro duomenų byla
2015-03-16 Deklaracija apie statybos užbaigimą / paskirties pakeitimą Nr. 2
Jrašas galioja: Nuo 2015-03-16
- 10.4. Suformuotas naujas (daikto registravimas)
Daiktas: kiti statiniai Nr. 4400-3162-7586, aprašyti p. 2.5.
kiti statiniai Nr. 4400-3162-7612, aprašyti p. 2.6.
kiti statiniai Nr. 4400-3162-7631, aprašyti p. 2.7.
kiti statiniai Nr. 4400-3171-8728, aprašyti p. 2.8.
Jregistravimo pagrindas: 2014-12-18 Nekilnojamojo daikto kadastro duomenų byla
2015-03-16 Deklaracija apie statybos užbaigimą / paskirties pakeitimą Nr. 1
Jrašas galioja: Nuo 2015-03-16
- 10.5. Kadastrinius matavimus atliko (kadastro žyma)
Uždarosios akcinės bendrovės "Adoljana" Panevėžio filialas, a.k. 300526099
Daiktas: kiti statiniai Nr. 4400-3162-6145, aprašyti p. 2.9.
kiti statiniai Nr. 4400-3162-7586, aprašyti p. 2.5.
kiti statiniai Nr. 4400-3162-7612, aprašyti p. 2.6.
kiti statiniai Nr. 4400-3162-7631, aprašyti p. 2.7.
kiti statiniai Nr. 4400-3171-8728, aprašyti p. 2.8.

Įregistravimo pagrindas: 2014-12-18 Nekilnojamojo daikto kadastro duomenų byla
Kvalfikacijos pažymėjimas Nr. 2M-M-1612
Įrašas galioja: Nuo 2015-03-16

11. Registro pastabos ir nuorodos:
Lietaus nuotekų tinklai - registro Nr.44/1745235

12. Kita informacija: įrašų nėra

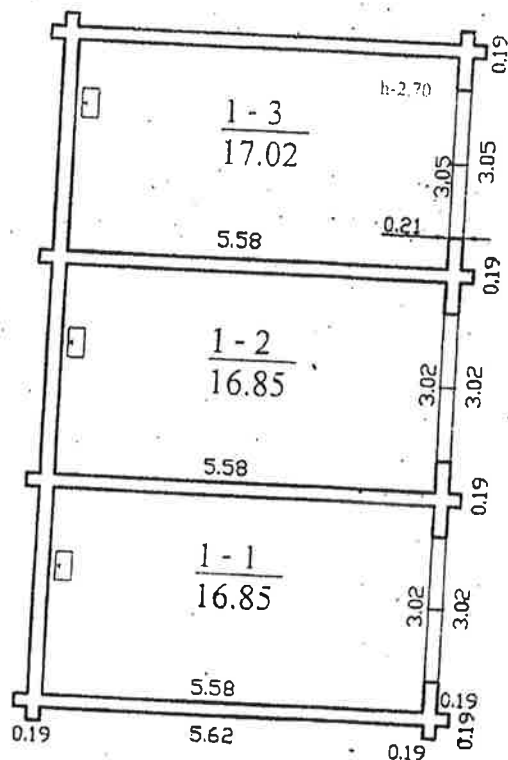
13. Informacija apie duomenų sandoriui tikslinimą: įrašų nėra

2019-05-17 15:42:03

Dokumentą atspausdino



VIOLETA BIELIŪNAITĖ-VANAGIENĖ

PIRMAS AUKŠTAS



1 E/m.
Hi=3.00



 Valstybės įmonė registrų centras Panevėžio filialas Lic nr: 19G-501			
Pareigos	V., pavardė	Parašas	Data
Matininkas	B. Pučėta		2006.12.27
Matininkas	B. Pučėta		
PIRMO AUKŠTO PLANAS			
Rokiškio r. sav. Rokiškio miesto sen.		1:100	A.V.
Rokiškio			
Taikos g. 6			
Sudarytas pagal 2006.12.27 kadastrinių matavimų duomenis		Pastato pažymėjimas plane: 1E1m	