ROKIŠKIO MIESTO TARP KAUNO G., ALGIRDO G. IR M. RIOMERIO G. DAUGIABUČIŲ GYVENAMŲJŲ NAMŲ KVARTALO DETALUSIS PLANAS

2023-08-10 Nr. AV-567

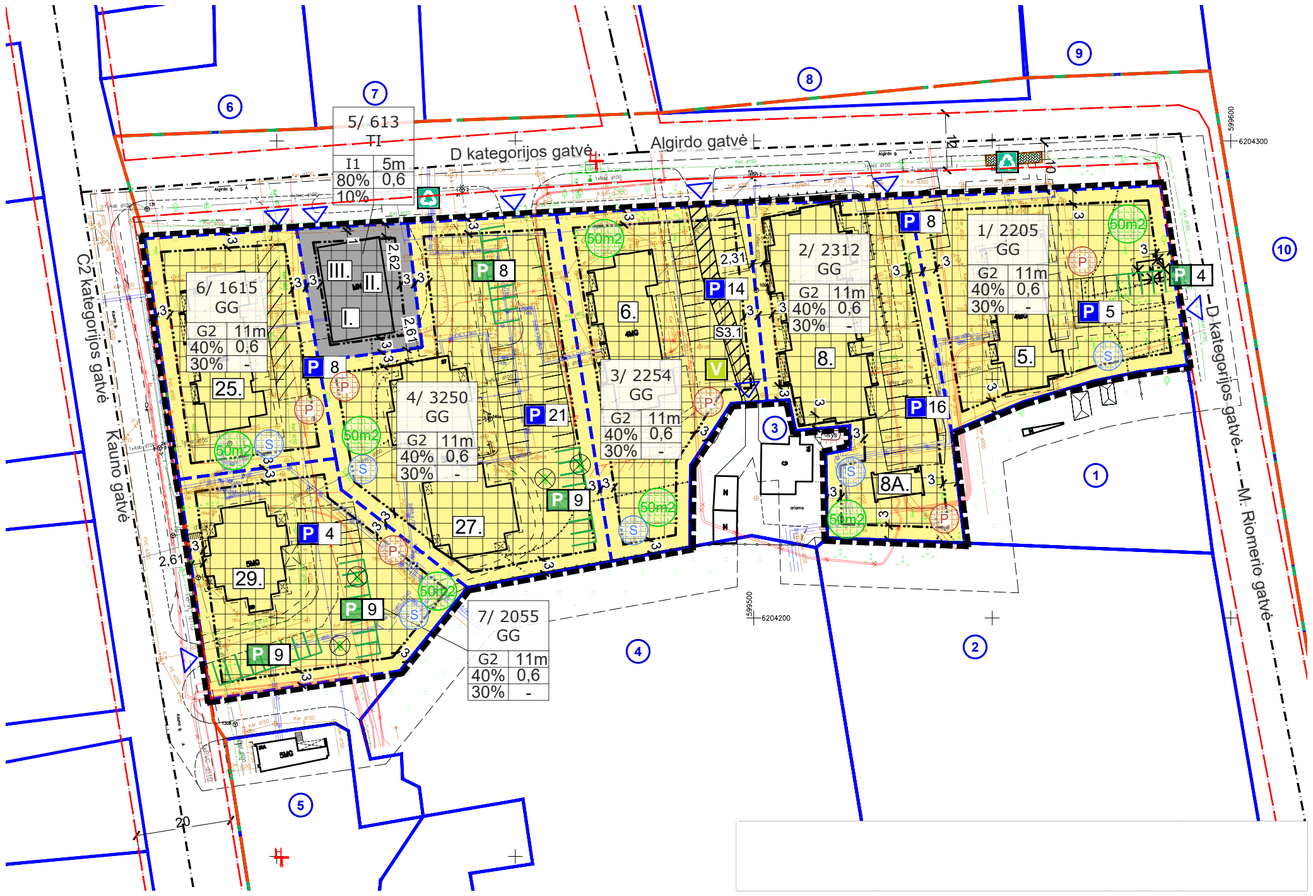

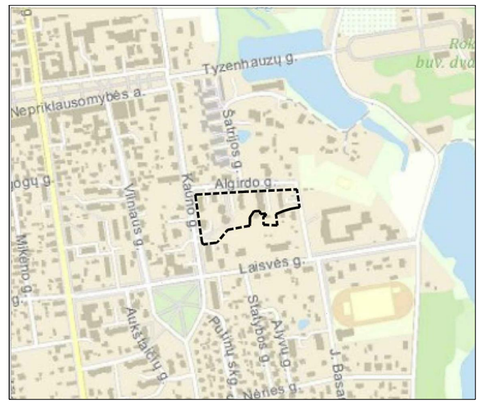

Situacijos schema M1:10 000

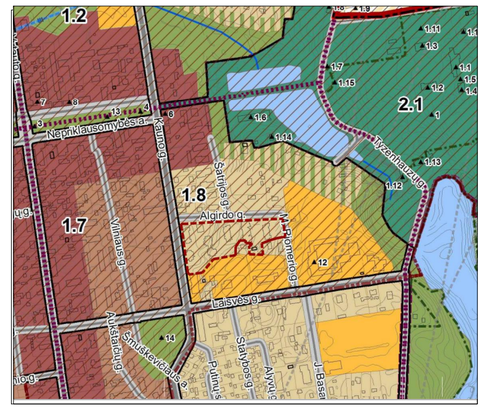

Ištrauka iš Rokiškio miesto teritorijos bendrojo plano pagrindinio brėžinio sprendinių (2008 m.) M 1:10 000

Nagrinėjamos teritorijos kaimyninių sklypų savininkai

Nr.	Adresatas	Žemės naudojimo paskirtis / žemės naudojimo būdas	Sklypo kad. Nr.
1.	Fiziniai asmenys; LIETUVOS RESPUBLIKA, a.k. 111105555; NŽT prie ŽŪ ministerijos, a.k. 188704927;	Kita Gyvenamosios teritorijos	7375/0016:48
2.	LIETUVOS RESPUBLIKA, a.k. 111105555; ROKIŠKIO RAJONO SAVIVALDYBĖ, a.k. 111101681; NŽT prie ŽŪ ministerijos, a.k. 188704927; Rokiškio lopšelis-darželis "Nykštukas", a.k. 190227842.	Kita Visuomeninės paskirties teritorijos	7375/0016:69
3.	Fizinis asmuo.	Kita Vienbučių ir dvibučių gyvenamųjų pastatų teritorijos	7375/0016:30
4.	LIETUVOS RESPUBLIKA, a.k. 111105555; NŽT prie ŽŪ ministerijos, a.k. 188704927; Lietuvos kariuomenė, a.k. 188732677.	Kita	7375/0016:40
5.	LIETUVOS RESPUBLIKA, a.k. 111105555; NŽT prie ŽŪ ministerijos, a.k. 188704927; Rokiškio technologijos, verslo ir žemės ūkio mokykla, a.k. 190804895	Kita	7375/0016:39
6.	Fiziniai asmenys.	Kita Gyvenamosios teritorijos	7375/0016:13
7.	Fizinis asmuo.	Kita Gyvenamosios teritorijos	7375/0016:22
8.	Fiziniai asmenys.	Kita Gyvenamosios teritorijos	7375/0016:4
9.	Fiziniai asmenys.	Kita Gyvenamosios teritorijos	7375/0016:25
10.	LIETUVOS RESPUBLIKA, a.k. 111105555; NŽT prie ŽŪ ministerijos, a.k. 188704927; Rokiškio rajono savivaldybės taryba, a.k. 188662549.	Kita Visuomeninės paskirties teritorijos	7375/0016:63

Rokiškio miesto teritorijos tarp Kauno g., Algirdo g., ir M. Riomerio g. daugiabučių gyvenamųjų namų kvartalo detalusis planas

Informacija apie patenkančius į planuojamą teritorija pastatus

Nr.	Pastato adresas	Nuosavybė / Administruojanti įmonė	Unikal. Nr.	Paskirtis
5.	Rokiškis, M. Riomerio g. 5	M. Riomerio g. 5-ojo daugiabučio namo savininkų bendrija, a.k. 304337854	7398-1001-4012	Gyvenamoji (trijų ir daugiau butų - daugiabučiai pastatai)
6.	Rokiškis, Algirdo g. 6	Algirdo g. 6-ojo DNSB	7398-0002-7018	Gyvenamoji (trijų ir daugiau butų - daugiabučiai pastatai)
8.	Rokiškis, Algirdo g. 8	Algirdo g. 8-ojo daugiabučio namo savininkų bendrija, a.k. 300076517	7398-8000-8015	Gyvenamoji (trijų ir daugiau butų - daugiabučiai pastatai)
8A.	Rokiškis, Algirdo g. 8A	AB "Energijos skirstymo operatorius", a.k. 304151376	7398-1013-1012	Gamybos, pramonės
25.	Rokiškis, Kauno g. 25	AB Rokiško butų ūkis	7397-3001-1015	Gyvenamoji (trijų ir daugiau butų - daugiabučiai pastatai)
27.	Rokiškis, Kauno g. 27	Kauno g. 27-ojo daugiabučio namo savininkų bendrija, a.k. 300548569	7393-8000-8019	Gyvenamoji (trijų ir daugiau butų - daugiabučiai pastatai)
29.	Rokiškis, Kauno g. 29	AB Rokiško butų ūkis	7394-7000-5015	Gyvenamoji (trijų ir daugiau butų - daugiabučiai pastatai)
I, II, III.	Rokiškis, Kauno g.	Garažų eksploatavimo bendrija „Švyturys", Laisvės g. 10-3, Rokiškis, Nina Jančienė, 868738275	7398-2004-7016	Garažų

Teritorijos pavadinimas (funkcinės zonos) ir jų žymėjimas	Vyraujantys teritorijos (funkcinės zonos) požymiai	Galimos pagrindinės tikslinės žemės naudojimo paskirtys bei naudojimo būdai	Rekomenduojama teritorijų (funkcinių zonų) struktūra %		Reglamentuojami dydžiai BP pažymėtoms teritorijoms (funkcinėms zonoms) Užstatymo reglamentai (taikoma naujai statybai)		Nagrinėjamų rajonų dominuojanti funkcija, vystymo strategija ir specialieji reglamentai				
			Gyvenamoji su komunikacinais koridoriais	Viešo naudojimo želdynai	Maksimalaus užstatymo intensyvumas UI sklype U_{max}	Maksimalus pastatų aukštingumas U_{max}	Saugojimas	Modernizavimas	Konversija	Nauja plėtra	Esminių pokyčių nenumatoma
1	2	3	4	5	6	7	8	9	10	11	12
Gyvenamosios teritorijos	Gyvenamosiose teritorijose privalo/gali būti: Gyvenamieji namai, Miršrūs gyvenamieji ir smulkaus verslo, amatų, prekybos ir paslaugų objektai, Bendrabučiai, viešbučiai, vaikų ir senelių globos namai, pensionatai, Viešo naudojimo želdynai, Viešo ar riboto naudojimo socialinės paskirties objektai (mokyklos ir kitos švietimo įstaigos, vaikų lopšeliai, darželiai ir pan. įstaigos, mažmeninės prekybos ir įvairių paslaugų objektai, sporto ir vaikų žaidimų aikštelės), Kiti nepaminėti objektai, nesukeliantys neigiamų pasekmių gyvenamosios aplinkos kokybei (komunikaciniai koridoriai: privažiavimai, inžineriniai tinklai; komunaliniai ūkio objektai).										
Vidutinio užstatymo intensyvumo gyvenamosios teritorijos (tarp jų teritorijos su dideliu želdinių kiekiu)	Miršrios teritorijos, kuriose dominuoja mažaaukštė vidutinio intensyvumo gyvenamoji statyba kartu su reikalinga socialine, paslaugų ir kita infrastruktūra.	• Kitos paskirties: - gyvenamosios teritorijos; - visuomeninės paskirties teritorijos; - komercinės paskirties objektų teritorijos; - inžinerinės infrastruktūros teritorijos; - rekreacinės teritorijos; - bendro naudojimo teritorijos. •Konservacinės paskirties (tik saugomų objektų teritorijose).	≤80	≥10	≤0,6	≤3a.			7.3 (8;9); 13.2 (3;4;5;9)	10.1 (2;4;8;9); 10.2 (8); 10.3 (9); 11.2 (3;4;6;7;9); 11.3 (3;4;6;7;9)	5.1 (1;3;6;9); 9.1 (8;9); 11.1 (3;4;6;9)

TERITORIJOS NAUDOJIMO REGLAMENTŲ APRAŠOMOJI LENTELĖ

teritorijos (jos dalies) Nr.	sklypo (jo dalies) Nr.	sklypo (jo dalies) plotas, m2	Privalomieji teritorijos naudojimo reglamentai: teritorijos naudojimo tipas	žemės naudojimo paskirtis	žemės naudojimo būdai	leistinas pastatų aukštis: nuo žemės paviršiaus, m	altitudė, m	užstatymo tankis, %	užstatymo intensyvumas ar užstatymo tūrio tankis	užstatymo tipas	galimi žemės sklypų dydžiai: mažiausi, m2	didžiausi, m2	priklausomų želdynų ir želdinių teritorijų dalys, %	Papildomi teritorijos naudojimo reglamentai: servitutai	pastatų aukštų skaičius	statinių paskirtys	kiti reglamentai
1.	–	2205	Gyvenamoji teritorija (GG)	Kita (KT)	Daugiabučių gyvenamųjų pastatų ir bendrabučių teritorijos (G2)	*11,00 (Esamas 15,00)*	*144,80*	*≤40*	0,6	Laisvo planavimo (lp)	2205	2205	*≥30*	-	*≤3 (Esamas 4)*	Gyvenamosios paskirties (trijų ir daugiau butų (daugiabučiai) pastatai.	101, 106, 109, 121, 148, 149.
2.	–	2312	Gyvenamoji teritorija (GG)	Kita (KT)	Daugiabučių gyvenamųjų pastatų ir bendrabučių teritorijos (G2)	*11,00 (Esamas 15,00)*	*145,20*	*≤40*	0,6	Laisvo planavimo (lp)	2312	2312	*≥30*	-	*≤3 (Esamas 5)*	Gyvenamosios paskirties (trijų ir daugiau butų (daugiabučiai) pastatai.	101, 106, 109, 121, 148, 149.
3.	–	2254	Gyvenamoji teritorija (GG)	Kita (KT)	Daugiabučių gyvenamųjų pastatų ir bendrabučių teritorijos (G2)	*11,00 (Esamas 15,00)*	*144,90*	*≤40*	0,6	Laisvo planavimo (lp)	2254	2254	*≥30*	202, 203 S3.1 - 149m2	*≤3 (Esamas 4)*	Gyvenamosios paskirties (trijų ir daugiau butų (daugiabučiai) pastatai.	101, 106, 109, 121, 148, 149.
4.	–	3250	Gyvenamoji teritorija (GG)	Kita (KT)	Daugiabučių gyvenamųjų pastatų ir bendrabučių teritorijos (G2)	*11,00 (Esamas 18,00)*	*143,90*	*≤40*	0,6	Laisvo planavimo (lp)	3250	3250	*≥30*	-	*≤3 (Esamas 5)*	Gyvenamosios paskirties (trijų ir daugiau butų (daugiabučiai) pastatai.	101, 106, 109, 121, 148, 149.
5.	–	613	Inžinerinės infrastruktūros teritorija (TI)	Kita (KT)	Susisiekimo ir inžinerinių komunikacijų aptarnavimo objektų teritorijos (I1)	*5,00 (Esamas)*	*136,70*	*≤80*	0,6	Laisvo planavimo (lp)	613	613	*≥10*	-	1 (Esamas)	Negyvenamieji transporto, garažų paskirties pastatai.	106, 109, 121, 148, 149.
6.	–	1615	Gyvenamoji teritorija (GG)	Kita (KT)	Daugiabučių gyvenamųjų pastatų ir bendrabučių teritorijos (G2)	*11,00 (Esamas 15,00)*	*142,80*	*≤40*	0,6	Laisvo planavimo (lp)	1615	1615	*≥30*	-	*≤3 (Esamas 4)*	Gyvenamosios paskirties (trijų ir daugiau butų (daugiabučiai) pastatai.	101, 106, 109, 121, 148, 149.
7.	–	2055	Gyvenamoji teritorija (GG)	Kita (KT)	Daugiabučių gyvenamųjų pastatų ir bendrabučių teritorijos (G2)	*11,00 (Esamas 18,00)*	*144,50*	*≤40*	0,6	Laisvo planavimo (lp)	2055	2055	*≥30*	-	*≤3 (Esamas 5)*	Gyvenamosios paskirties (trijų ir daugiau butų (daugiabučiai) pastatai.	101, 106, 109, 121, 148, 149.

Žemės sklypui taikomos specialiosios žemės naudojimo sąlygos pagal Lietuvos Respublikos specialiųjų žemės naudojimo sąlygų įstatymą:

101 - Viešųjų ryšių tinklų elektroninių ryšių infrastruktūros apsaugos zonos (III skyrius, vienuoliktasis skirsnis);
106 - Elektros tinklų apsaugos zonos (III skyrius, ketvirtasis skirsnis);
109 - Skirstomųjų dujotiekių apsaugos zonos (III skyrius, šeštasis skirsnis);
121 - Melioruotos žemės ir melioracijos statinių apsaugos zonos (VI skyrius, antrasis skirsnis);
148- Šilumos perdavimo tinklų apsaugos zonos (III skyrius, dvyliktasis skirsnis)
149 - Vandens tiekimo ir nuotekų, paviršinių nuotekų tvarkymo infrastruktūros apsaugos zonos (III skyrius, dešimtasis skirsnis);

Servitutai:

202- teisė naudotis pėsčiųjų taku (tarnaujantis daiktas);
203 - teisė važiuoti transporto priemonėmis (tarnaujantis daiktas);

PLANAVIMO DARBU PROGRAMA
KOMPLEKSINIO TERITORIJU PLANAVIMO DOKUMENTUI RENGTI

Planavimo organizatorius: Rokiškio rajono savivaldybės administracijos direktorius, Respublikos g. 94, LT-42136, Rokiškis, tel. (8 458) 71 233, faks. (8 458) 71 420, el. paštas savivaldybe@post.rokiskis.lt.

Planavimo pagrindas: Rokiškio rajono savivaldybės administracijos direktoriaus 2019 m. balandžio 16 d. įsakymas Nr. AV-357 „Dėl Rokiškio miesto teritorijos tarp Kauno g., Algirdo g. ir M. Riomerio g. detaliojo plano rengimo organizavimo, finansavimo ir planavimo tikslų".

Planavimo dokumento tipas ir lygmuo: vietovės lygmens kompleksinio teritorijų planavimo dokumentas.

Numatomo rengti teritorijų planavimo dokumento pavadinimas: Rokiškio miesto tarp Kauno g., Algirdo g. ir M. Riomerio g. daugiabučių gyvenamųjų namų kvartalo detalusis planas.

Planuojama teritorija: Rokiškio miesto teritorija tarp Kauno g., Algirdo g. ir M. Riomerio g. Planuojamos teritorijos preliminarus plotas ~ 1,4 ha.

Planavimo tikslai:
- detalizuoti Rokiškio miesto bendrajame plane nustatytus teritorijų naudojimo privalomuosius reikalavimus;
- nustatyti užstatytos teritorijos naudojimo reglamentus;
- suplanuoti optimalų planuojamos teritorijos inžinerinių komunikacijų koridorių tinklą;
- nurodyti specialiąsias žemės naudojimo sąlygas;
- suformuoti optimalią urbanistinę struktūrą;
- numatyti žemės sklypų suformavimo ir pertvarkymo galimybes, suformuojant bendro naudojimo teritorijų, inžinerinės infrastruktūros ir kitus žemės sklypus;
- suplanuoti daugiabučių gyvenamųjų namų eksploatacijai reikalingus racionalius žemės sklypus;
- nustatyti žemės naudojimo būdus;
- numatyti susisiekimo komunikacijas ir joms funkcionuoti reikalingų servitutų poreikį.

Papildomi reglamentai:
- numatyti teritorijas želdynų plėtrai, priemones jiems atkurti, esamų apsaugai ir naudojimui; numatyti funkcinius ir kompozicinius ryšius su gretimomis teritorijomis;
- nustatyti viešųjų erdvių išdėstymą;
- suplanuoti poilsio, sporto, vaikų žaidimo aikštelių išdėstymą;
- įvertinti ir suplanuoti automobilių stovėjimo aikštelių išdėstymą;
- suplanuoti atliekų surinkimo konteinerių aikštelių išdėstymą.

Planavimo proceso etapai: parengiamasis, rengimo ir baigiamasis. Planavimo organizatorius turi pritarti kiekvieno etapo sprendiniams.

Tyrimai ir (ar) galimybių studijos: neatliekami.

SPAV reikalingumas: nustatomas vadovaujantis Planų ir programų strateginio pasekmių aplinkai vertinimo tvarkos aprašu, patvirtintu Lietuvos Respublikos Vyriausybės 2004 m. rugpjūčio 18 d. nutarimu Nr. 967 „Dėl planų ir programų strateginio pasekmių aplinkai vertinimo tvarkos aprašo patvirtinimo" atlikus atrankos procedūras.

Koncepcijos rengimas: koncepcija nebus rengiama, nes nėra numatomos kelios plano sprendinių alternatyvos.

Derinimo procedūra: detaliojo plano sprendiniai derinami su planavimo sąlygas išdavusiomis institucijomis Teritorijų planavimo komisijoje.

Pastabos:

1. Šį brėžinį skaityti kartu su aiškinamuoju raštu, kuris yra neatsiejamas šio detaliojo plano dalis.
Rengiant sklypo kadastrinę bylą sklypo plotą ir ribas bei servitutus tikslinti geodeziniu matavimų metu.
Reikalavimai statinių statybai iki 3 m atstumu nuo sklypo ribos nustatyti STR 1.05.01:2017 „Statybą leidžiantys dokumentai". 3 m atstumu nuo sklypo ribos statinio (pastato ar stoga turinčio inžinerinio statinio) bet kurių konstrukcijų aukštis, skaičiuojant į nuo Žemės sklypo ribos žemės paviršiaus altitudės, negali būti didesnis kaip 8,5 m; didesniais atstumais statinių konstrukcijų aukštis gali būti didinamas išlaikant reikalavimą, kiekvienam papildomam virš 8,5 m aukščio metrui atstumas didinamas po 0,5 m. Šiame punkte nurodyti atstumai gali būti mažinami gavus besitraukančio Žemės sklypo savininko ar valdytojo raštytinį sutikimą.
Statant stogo neturinčius inžinerinius statinius, inžinerinius tinklus ar susisiekimo komunikacijas, arčiau kaip 1 m atstumu nuo sklypo ribos turi būti gautas besitraukančio Žemės sklypo savininko ar valdytojo raštytinis sutikimas.
Planuojamo ir gretimų Žemės sklypų duomenys pateikti pagal VĮ "Registrų centras" duomenis.
Tiksliai nustačius (atsikasus) drenažo rinktuvo buvimo vietą ir suderinus su savivaldybės administracijos direktoriaus įgaliotu savivaldybės administracijos atstovu, – apsaugos zona po 5 metrus į abi puses nuo drenažo rinktuvo (išskyrus taršos šaltinius).
Numatant statybą tinklų apsaugos zonoje, tinklai apsaugomi arba iškeliami.
Reglamentai nustatomi tik naujai statybai.

2. Kadangi detalusis planas yra rengiamas jau susiformavusioje urbanizuotoje Rokiškio miesto teritorijoje ir šiuo metu visi inžineriniai tinklai aptarnauja joje stovinčius daugiabučius gyvenamuosius ir kitus pastatus ir statinius, suplanavus statybos zoną ir ribą būsimai statybai ar rekonstravimui nėra galimybės nustatyti inžinerinių tinklų koridorius tinklų iškėlimui. Rengiant techninius pastatų projektus privaloma gauti tiek elektros, tiek dujotiekio, tiek kitų inžinerinių tinklų iškėlimo sąlygas ir parengtus projektus su tinklų iškėlimo sprendiniais derinti su jas išdavusiomis institucijomis.
Vadovaujantis Lietuvos Respublikos teritorijų planavimo įstatymo pirmojo skirsnio 19 p. (Nr. *XIV-158, 2021-01-12*) statybos zona turi būti nustatyta tai teritorijos daliai, kurioje yra arba numatomos pastatų ir/ar turinčių stogą inžinerinių statinių antžeminė dalis. Tokiu būdu elektros transformatorinės patenka į šiuo punktu reglamentuojantį statybos zonos apibrėžimą.
Vadovaujantis Lietuvos Respublikos energetikos ministro 2012 m. liepos 4 d. įsakymo Nr. 1-127 21 punktu: teritorijų planavimo dokumentų rengėjas (savivaldybė, investuotojas ar kt.), teisės aktų nustatyta tvarka rengdamas teritorijų planavimo dokumentą, privalo numatyti elektros įrenginių įrengimo vietas ir inžinerinius koridorius elektros tinklų linijoms nuo prisijungimo taško prie esamų skirstomųjų tinklų, įskaitant ir teritorijas už planuojamos teritorijos ribų. Rengiant detalųjį planą nustatyta tvarka turi būti nustatomos ir elektros tinklams tesės žeme naudojimosi sąlygos.
Detaliajame plane yra nustatytos inžinerinių tinklų apsaugos zonos vadovaujantis Specialiųjų žemės naudojimo sąlygų įstatymu Nr. XIII-2166.
Kadangi teritorijų planavimo dokumentas yra rengiamas teritorijoje, kur jau yra atliktas inžinerinių tinklų išdėstymas eksploatuojamų pastatų aprūpinimui, naujų tinklų išdėstymai nėra galimi, kol nebus priimtas sprendimas keisti užstatymą sklypuose ir bus rengiami naujų statinių techniniai projektai.
Įgyvendinant detaliojo plano sprendinius statybos zonoje, kai bus planuojami konkretūs pastatai ir (ar) turintys stogą inžineriniai statiniai, numatomos įrengti aikštelės, turės būti įvykdyti Lietuvos Respublikos Specialiųjų žemės naudojimo sąlygų įstatymo reikalavimai elektros tinklų ir dujų apsaugos zonose. Siekiant užtikrinti šiuos reikalavimus, statant statinius, kai būtina iškelti ar rekonstruoti kliudančius elektros ar dujų skirstomuosius tinklus, vadovautis Lietuvos Respublikos Elektros energetikos įstatymu ir Energetikos įstatymu, statytojas turės organizuoti jų rekonstravimo ar perkėlimo darbus ir apmokėti rekonstravimo ar perkėlimo darbų sąnaudas. Perkeliamiems naujiems elektros ar dujų skirstomiesiems tinklams turės būti nustatomi servitutai naujai suplanuotuose inžinerinių tinklų koridoriuose, koreguojant detąlųjį planą, arba Lietuvos Respublikos Civilinio kodekso nustatyta tvarka sudarytos serviituto sutartys.

TERITORIJOS TVARKYMO IR NAUDOJIMO REŽIMAS

1 – žemės sklypo eilės numeris;
2 – žemės sklypo plotas, m²;
3 - žemės naudojimo tipas;
4 – žemės sklypo naudojimo būdas;
5 – leistinas pastatų aukštis;
6 – leistinas Žemės sklypo užstatymo tankumas, (%);
7 – leistinas Žemės sklypo užstatymo intensyvumas, (%).

PAPILDOMI REIKALAVIMAI:
a – urbanistiniai ir architektūriniai reikalavimai;
b – gamtos ir kultūros paveldo vertybių apsauga;
c – teritorijos apželdinimas(%);
d – specialiosios žemės ir miško naudojimo sąlygos.

Žemės naudojimo paskirtis - kitos paskirties žemė (KT);
Žemės naudojimo tipas - gyvenamoji teritorija (GG), inžinerinės infrastruktūros teritorija (TI);
Naudojimo būdai - daugiabučių gyvenamųjų pastatų ir bendrabučių teriotirjos (G2), susisiekimo ir inžinerinių komunikacijų aptarnavimo objektų teritorijos (I1);
Užstatymo tipas - laisvo planavimo užstatymas (lp).

SUTARTINIAI ŽENKLAI

RIBOS

- Detaliojo plano galiojimo riba
- 10 m atstumo riba nuo galiojimo ribos
- Gatvės raudonosios linijos
- Gatvės ašinė linija
- Esamo sklypo riba
- Planuojama sklypo riba
- Apsaugos zona
- Servitutas
- Statybos zona
- Statybos riba

KITI ŽYMĖJIMAI

- Numatomas patekimas į sklypą
- Išorės sklypo numeris
- 2MG Esami pastatai
- Griaunami pastatai
- 1. Esamo pastato numeris
- Rokiškio miesto istorinės dalies (kultūros paveldo objekto) teritorija
- Rokiškio miesto istorinės dalies (kultūros paveldo objekto) apsaugos zona
- Esama atliekų surinkimo vieta
- Esamas hidrantas
- P 8 Esamos automobilių stovėjimo vietos ir jų skaičius
- P 9 Planuojomos perspektyvinės automobilių vietos
- V Esama vaikų žaidimų aikštelė
- 50m2 Planuojama vaikų žaidimų aikštelė
- S Planuojama sporto aikštelė
- P Planuojama poilsio aikštelė

TERITORIJOS NAUDOJIMO TIPAS

- GG Gyvenamoji teritorija
- TI Inžinerinės infrastruktūros teritorija

Atestato Nr.	URBANISTIKA				ROKIŠKIO MIESTO TARP KAUNO G., ALGIRDO G. IR M. RIOMERIO G. DAUGIABUČIŲ GYVENAMŲJŲ NAMŲ KVARTALO DETALUSIS PLANAS	
A1682, ATP 1682	Vyr.Arch.	A. Kažienė		2020	PAGRINDINIS BRĖŽINYS M 1:1000	LAIDA
A 1993	PV	R. Garuckienė		2020		
Etapas	ORGANIZATORIUS: ROKIŠKIO RAJONO SAVIVALDYBĖS ADMINISTRACIJOS DIREKTORIUS				U-1403-2	LAPAS 1 / LAPŲ 1
DP						

Suderino: Raimondas Simanavičius, Regina Strumskienė, Aušra Linkevičienė